

skala 1:500

gm. Reszel

obręb 0014 – Robawy

Zgł: GKN-0.6640.1.285.2016

ukł. wys. Kronsztadt 60

mapa aktualna w zakresie

Kętrzyn dn. 08.06.2016 r.

~~GEODETA UPRAXUMONY~~

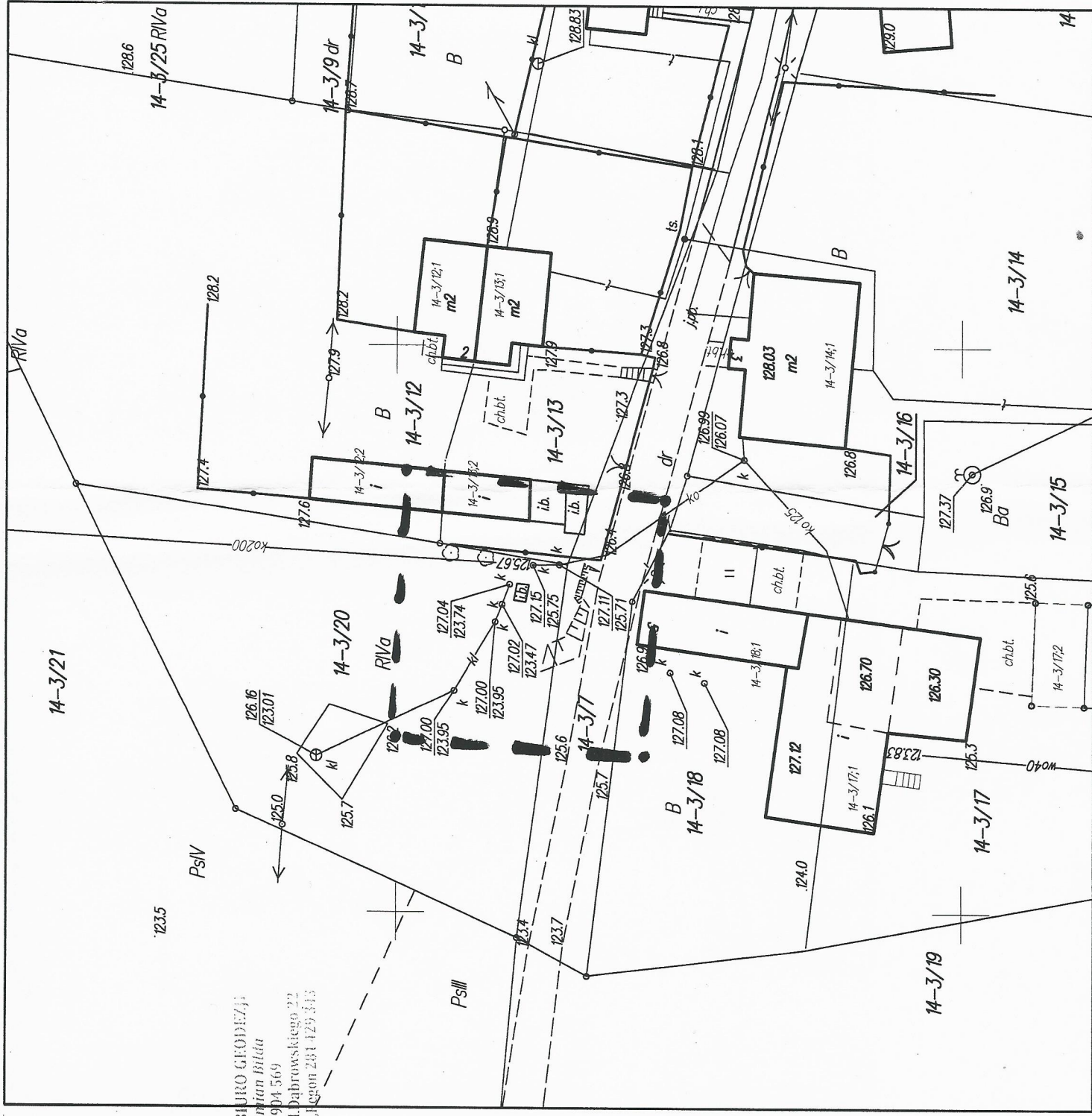
~~mgr inż. Dawid Bida~~
~~nr 238 nr 21779~~

Wykonanie niniejszej mapy nie było poprzedzone ustaleniami dotyczącymi ewentualnych szkiebności obciążających grunty położone w granicach aktualizacji.


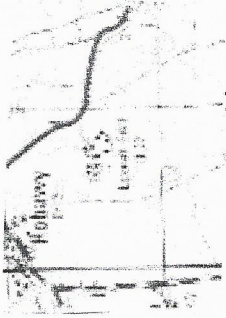
*Uwaga: o – punkt prawnie chroniony na podst.
art. 15 ust. 3 ustawy z dn. 17 maja 1989r. -
Prawo Geodezjine i Kartograficzne*

*Nie wyklucza się istnienia innych nie
wykazanych na niniejszej mapie urzędzeń
podziemnych, które nie były zgłoszone do
inventaryzacji*

Dane ewidencyjne wykazane na niniejszym dokumencie nie spełniają wymagań porządzenia Ministra Rozwoju Regionalnego i Budownictwa z dnia 29 marca 2001 r. w sprawie ewidencji gruntów i budynków (Dz. U. Nr 38 poz. 454)



Obręb Robawy
skala 1:500



SZKIC ORIENTACYJNY

Pozwolenie służy do niniejszego dokumentu został opracowany w tym celu, aby geodezyjnych i kartograficznych, których rezultaty zawiera operat techniczny wpisany do ewidencji materiałów państwowych zasobów geodezyjnego i kartograficznego	
Organ prowadzący państwowy zasób geodezyjny i kartograficzny	STAROSTA KĘTRZYŃSKI
Identyfikator ewidencyjny materiału zasobu - operatu technicznego	P.2808.2016.296
Data wpisania operatu technicznego do ewidencji materiałów zasobu	7.06.2016
Imię, nazwisko i podpis osoby reprezentującej organ	Z up. Starosta Kętrzyński

Geodezyjni i Kartograficzni
Powiatowego Ośrodka Dokumentacji
i Informacji Geodezyjnej i Kartograficznej